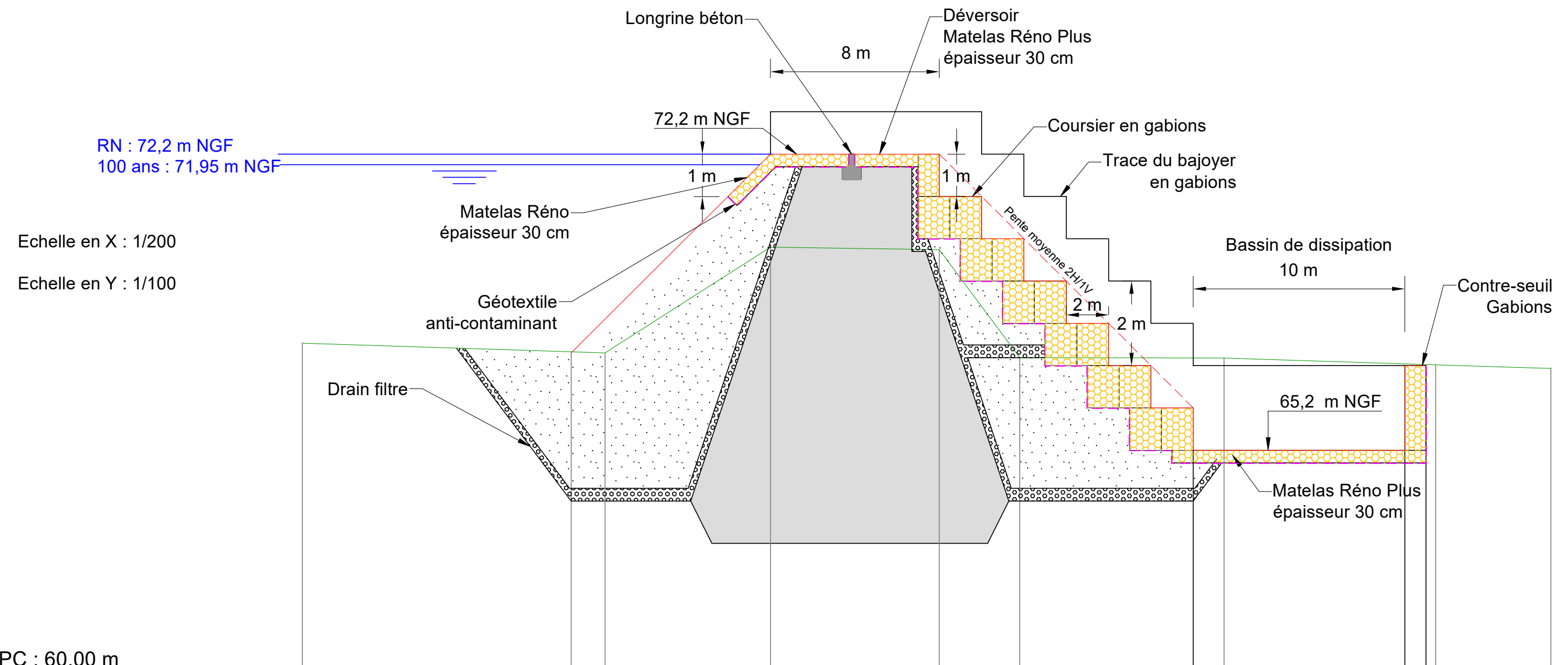


Coupe A-A'
Déversoir de sécurité


Légende :

- Drain filtre
- Noyau argileux
- Remblai
- Gabions




PC : 60.00 m

Altitudes TN	67.73	67.50	70.00	69.94	67.39	67.38	67.22	67.15
Distances cumulées TN	0.00	14.3	22.11	30.1	33.9	43.55	53.56	59
Altitudes Projet	67.50	72.20	72.20	72.20	66.20	65.20	67.20	
Distances cumulées Projet	12.7	22.11	30.1	42.10	52.10	53.10		



Montpellier Méditerranée Métropole

Maîtrise d'œuvre des aménagements de protection contre les inondations du Rieumassel à Grabels (34)



Type de document : Format A3	Identification ANTEA : Projet N° : LROP180077
Fichier : Barrage_AVP_2021-10.dwg	Rapport N° : 102425
Barrage de l'Arble Blanc Coupe A-A'	1 05/2021 L.A LM LM AVP vC
	Rev. Date Auteur Visé par Approuvé par Désignation